

UCHWAŁA Nr XV/104/2025
RADY MIEJSKIEJ W KOŃSKICH
z dnia 29 maja 2025 r.

**w sprawie przystąpienia do sporządzenia miejscowego planu zagospodarowania
przestrzennego obejmującego część sołectwa Trzemoszna**

Na podstawie art. 18 ust. 2 pkt 5 ustawy z dnia 8 marca 1990 r. o samorządzie gminnym (Dz. U. z 2024 r. poz. 1465, 1572, 1907, 1940), art. 14 ust. 1, 2 i 4 oraz art. 27 ustawy z dnia 27 marca 2003 r. o planowaniu i zagospodarowaniu przestrzennym (Dz. U. z 2024 r. poz. 1130, 1907, 1940 oraz z 2025 r. poz. 527) Rada Miejska w Końskich uchwala, co następuje:


§ 1. 1. Przystępuje się do sporządzenia miejscowego planu zagospodarowania przestrzennego obejmującego część sołectwa Trzemoszna.

2. Integralną częścią niniejszej uchwały jest załącznik graficzny przedstawiający granice opracowania miejscowego planu zagospodarowania przestrzennego obejmującego część sołectwa Trzemoszna.

§ 2. Wykonanie uchwały powierza się Burmistrzowi Miasta i Gminy Końskie.

§ 3. Uchwała wchodzi w życie z dniem podjęcia.

Przewodniczący Rady Miejskiej


Piotr Słoka

UZASADNIENIE


Przystępuje się do sporządzenia miejscowego planu zagospodarowania przestrzennego obejmującego część sołectwa Trzemoszna w granicach określonych w załączniku graficznym do niniejszej uchwały.

Celem sporządzenia niniejszego planu miejscowego jest określenie zasad zagospodarowania uwzględniających ochronę rolniczą w odniesieniu do struktury funkcjonalno – przestrzennej gminy. Jednocześnie plan stanowić będzie zabezpieczenie terenu pod wskazane w Studium funkcje.

W związku z powyższym, uznano za celowe opracowania planu miejscowego dla sołectwa Trzemoszna.


Załącznik
do uchwały Nr XV/104/2025
Rady Miejskiej w Końskich
z dnia 29 maja 2025 r.

Końskie - System Informacji Przestrzennej
Miasto i Gmina Końskie
skala 1 : 2000



PRZEWODNICZĄCY
Rady Miejskiej
Piotr Jęka

LEGENDA

 granice terenu objętego planem