

INFORMACJA O DZIAŁALNOŚCI NADLEŚNICTW Zasoby w zarządzie nadleśnictwa

26-05-035 - Końskie Ob. wiej.

	Pow. ogółem (ha)	Lasy (ha)
Nadleśnictwo STĄPORKÓW	12 140,69	11 980,83
z tego w gm. 26-05-035 - Końskie Ob. wiej.	12,55%	12,62%

wybrana gmina/gminy	Pow. ogółem (ha)	Lasy (ha)
26-05-035 - Końskie Ob. wiej.	9 129,73	8 979,69
w tym udział nadleśnictwa STĄPORKÓW	16,69%	16,84%

Gminy na terenie Nadleśnictwo STĄPORKÓW i ich powierzchnia (ha)

Gmina_	Powierzchnia ogółem
085-Stąporków Ob. wiej.	7 719,63
072-Smyków	1 634,98
035-Końskie Ob. wiej.	1 524,16
012-Chlewiska	861,31
112-Mniów	376,25
084-Stąporków Miasto	12,91
022-Bliżyn	11,49

Nadleśnictwa na terenie gminy 26-05-035 - Końskie Ob. wiej. i ich powierzchnia (ha)

Gmina_	Nadleśnictwo	Powierzchnia ogółem
035-Końskie Ob. wiej.	Barycz	7286,06
035-Końskie Ob. wiej.	Stąporków	1524,16
035-Końskie Ob. wiej.	Radoszyce	319,51




INFORMACJA O DZIAŁALNOŚCI NADLEŚNICTW Zasoby w zarządzie nadleśnictwa

26-05-035 - Końskie Ob. wiej.


	Pow. ogółem (ha)	Lasy (ha)	Średni wiek
Nadleśnictwo STĄPORKÓW	12 140,69	11 980,83	69

wybrana gmina/gminy	Pow. ogółem (ha)	Lasy (ha)	Średni wiek
26-05-035 - Końskie Ob. wiej.	1 524,14	1 512,15	60
w stosunku do całego nadleśnictwa	12,55%	12,62%	niższy o 9 lat

Skład gatunkowy lasu w całym Nadleśnictwie



Skład gatunkowy lasu w gminie 26-05-035 - Końskie Ob. wiej.



INFORMACJA O DZIAŁALNOŚCI NADLEŚNICTW - zarządzenie 115/2024
Zasoby w zarządzie nadleśnictwa - leśnictwa

26-05-035 - Końskie Ob. wiej.

	liczba leśnictw
Nadleśnictwo STĄPORKÓW	9



26-05-035 - Końskie Ob. wiej.	4
--------------------------------------	---

Leśnictwo - nazwa	Pow wydzielenia (ha)
Mokra	529,45
Królewiec	406,82
Krasna	339,64
Kawęczyn	248,23

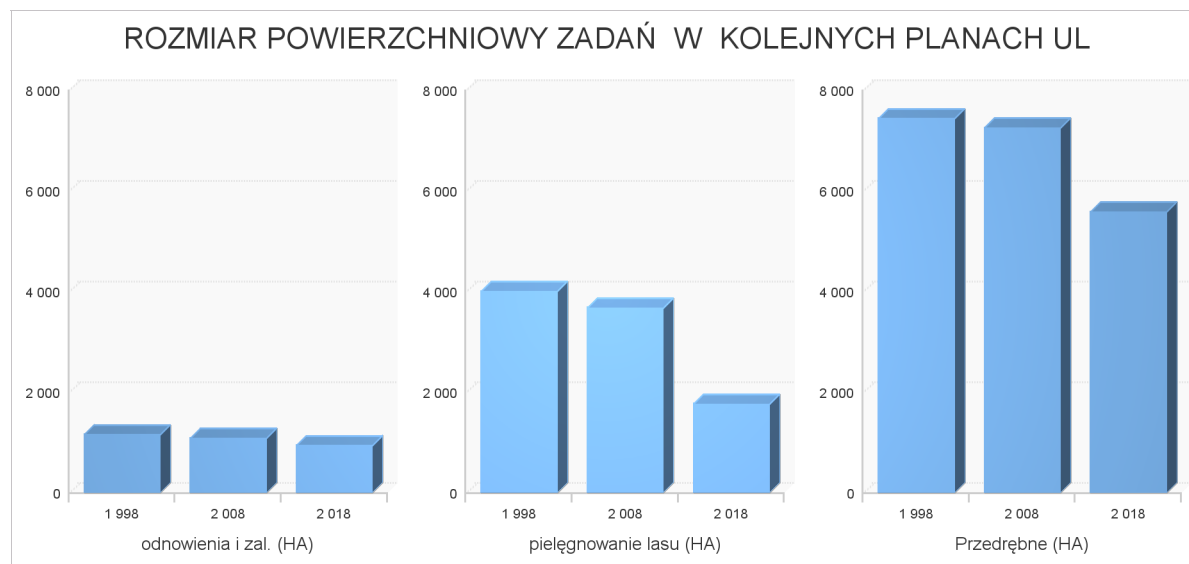
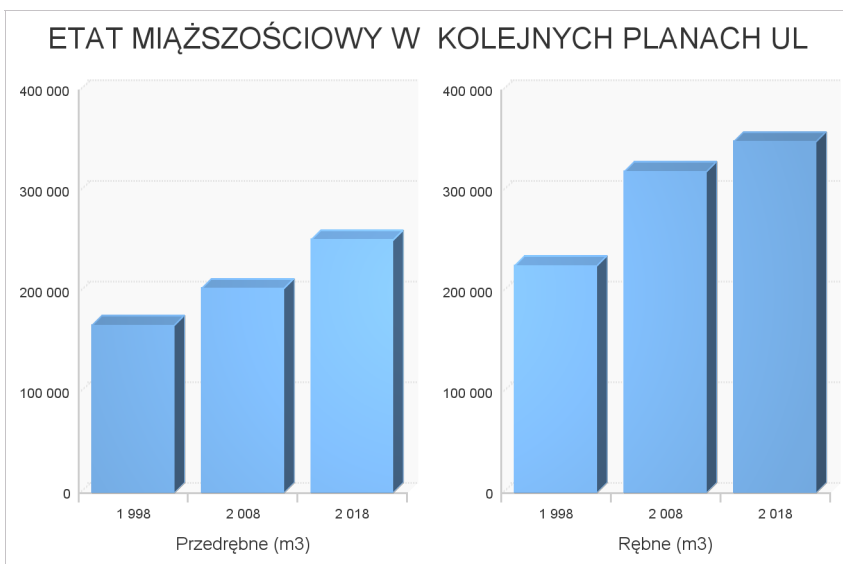


INFORMACJA O DZIAŁALNOŚCI NADLEŚNICTW
Rozmiar zadań zapisanych w planie urządzenia lasu

Aktualny Plan Urządzenia Lasu w Nadleśnictwie STĄPORKÓW
 obowiązuje od roku 2018 i został opracowany na 10 lat -
 na lata 2018 - 2027

etat miąższościowy użytków rębnych (m3)	348 503
etat powierzchniowy cięć w użytkowaniu przedrębnym (ha)	5 575,74
szacunkowe pozyskanie w użytkowaniu przedrębnym (m3)	250 910
projektowana powierzchnia zalesień i odnowień (ha)	933,94
projektowana powierzchni pielęgnowania lasu (ha)*	1 756,83

* - powierzchnia sumaryczna, może obejmować zabiegi wielokrotne, np. PIEL i CW na jednej powierzchni.



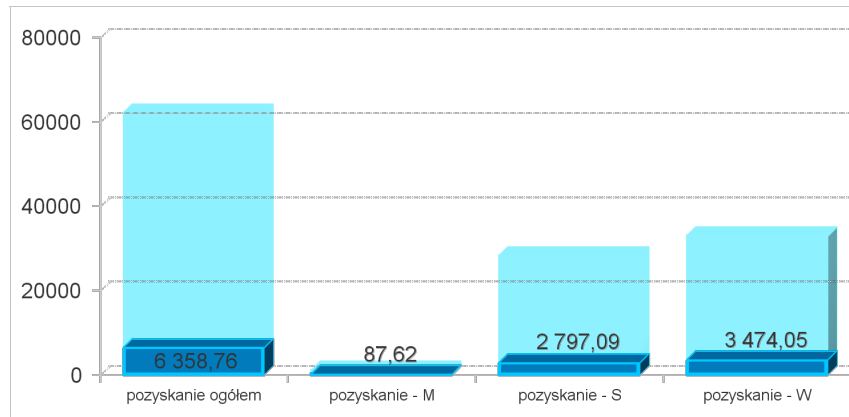
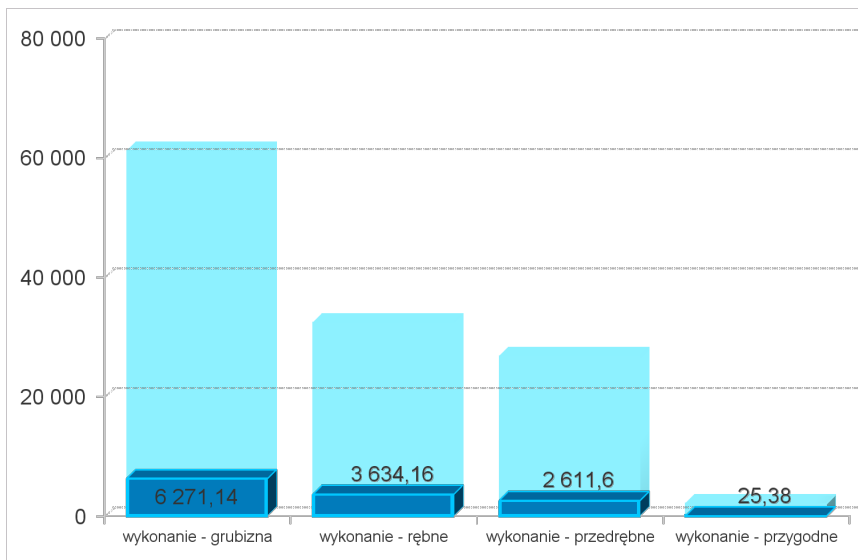
**INFORMACJA O DZIAŁALNOŚCI NADLEŚNICTWA
wykonanie pozyskania - rok 2024**
26-05-035 - Końskie Ob. wiej.

 Pozyskanie w kategoriach cięć w gminie 26-05-035 - Końskie Ob. wiej.
(udział pozyskania w gminie w pozyskaniu w nadleśnictwie)

	ogółem - grubizna	rębne	przedrębne	przygodne
gmina	6 271,14	3 634,16	2 611,6	25,38
% w ogółem	100,00%	57,95%	41,64%	0,40%
n-ctwo	61 043,81	32 305,36	26 684,14	2 054,31
% w ogółem	100,00%	52,92%	43,71%	3,37%
% gm. w n-ctwie	10,27%	11,25%	9,79%	1,24%

 Pozyskanie w kategoriach sortymentów w gminie 26-05-035 - Końskie Ob. wiej.
(udział pozyskania w gminie w pozyskaniu w nadleśnictwie)

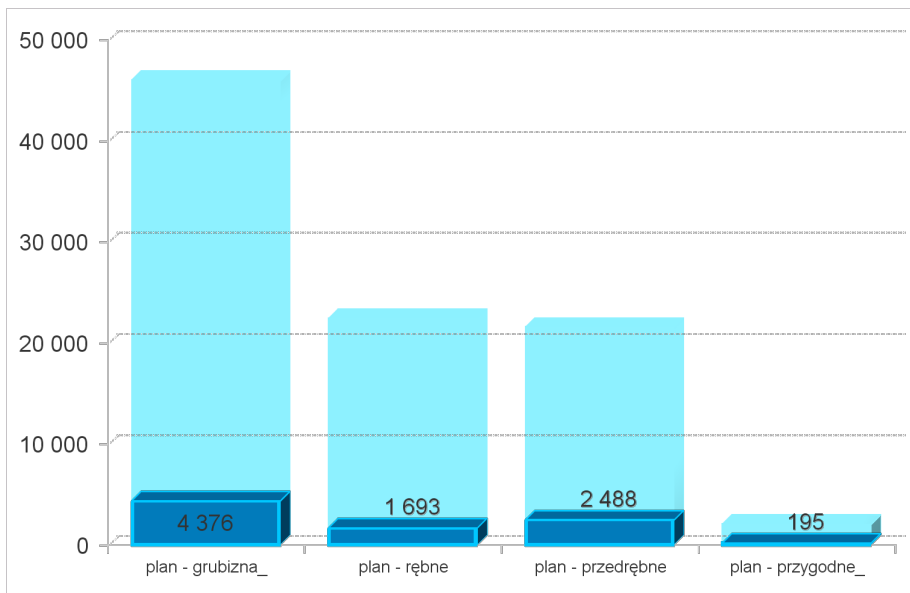
	ogółem grubizna i drobica	drewno małowymiarowe	drewno średniowymiarowe	drewno wielkowymiarowe
gmina	6 358,76	87,62	2 797,09	3 474,05
% w ogółem	100,00%	1,38%	43,99%	54,63%
n-ctwo	62 028,85	985,04	28 160,84	32 882,97
% w ogółem	100,00%	1,59%	45,40%	53,01%
% gm. w n-ctwie	10,25%	8,90%	9,93%	10,56%



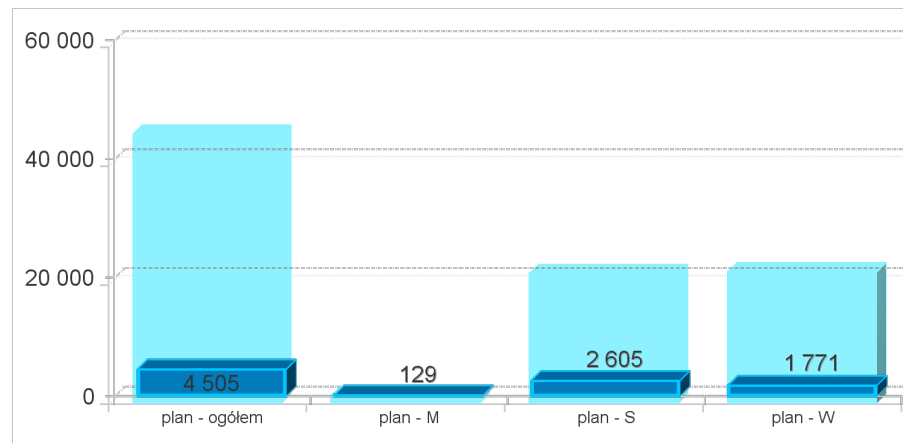
DREWNO OPAŁOWE (NADLEŚNICTWO)		pozyskanie (m3)	Cena średnia (zł)	Cena min. (zł)	Cena Max. (zł)
M2	gałęziówka	985,04	27,66	26	37
S4	wałki opałowe	3 300,45	139,56	37	177

**INFORMACJA O DZIAŁALNOŚCI NADLEŚNICTWA
plan pozyskania - rok 2025, plan zasadniczy**
26-05-035 - Końskie Ob. wiej.

Plan pozysk. grubizny w kateg. cięć w gminie (udział pozyskania w skali nadleśnictwie)				
	ogółem - grubizna	rębne	przedrębne	przygodne
gmina	4 376	1 693	2 488	195
% w ogółem	100,00%	38,69%	56,86%	4,46%
n-ctwo	46 001	22 404	21 547	2 050
% w ogółem	100,00%	48,70%	46,84%	4,46%
% gm. w n-ctwie	9,51%	7,56%	11,55%	9,51%



Plan pozysk. w kateg. sortymentów w gminie (udział pozyskania w skali nadleśnictwie)				
	ogółem grubizna i drobnica	drewno małowymiarowe	drewno średniowymiarowe	drewno wielkowymiarowe
gmina	4 505	129	2 605	1 771
% w ogółem	100,00%	2,86%	57,82%	39,31%
n-ctwo	47 320	1 301	23 809	22 210
% w ogółem	100,00%	2,75%	50,31%	46,94%
% gm. w n-ctwie	9,52%	9,92%	10,94%	7,97%



DREWNO OPAŁOWE		pozyskanie (plan - m3)	Cena średnia (zł)	Cena min. (zł)	Cena Max. (zł)
M2	gałęziówka	1 299,00	28,59	26	37
S4	wałki opałowe	2 167,00	147,41	37	177



INFORMACJA O DZIAŁALNOŚCI NADLEŚNICTW
partnerzy gospodarczy - ZAKŁADY USŁUG LEŚNYCH świadczące usługi częściowo lub całkowicie w roku 2024

ZUL	Numer pakietu	zrealizowana wartość umowy
PPUH "DREWBUD" Piotr Jędryka	Część IV	379 653,05
ZAKŁAD USŁUG LEŚNYCH Nowak Janusz	Część I	3 165 954,72
ZAKŁAD USŁUG LEŚNYCH Nowak Janusz	Część II	2 677 423,45
ZAKŁAD USŁUG LEŚNYCH Nowak Janusz	Część III	2 996 271,79

INFORMACJA O DZIAŁALNOŚCI NADLEŚNICTW
partnerzy gospodarczy - NABYWCY DREWNA w roku 2024 (raport pomocniczy - do informacji o firmach lokalnych)

26-05-035 - Końskie Ob. wiej.

Sprzedaż drewna (m3) według kierunków z terenu całego nadleśnictwa	
sprzedaż na umowy do klientów krajowych	57 551,82
sprzedaż na podst. cennika sprzed.detail.	4 030,41
rozchód na własne potrzeby	466,38
rozchód na deputaty	137,02
	2024

Sprzedaż drewna (m3) według kierunków z terenu gminy 26-05-035 - Końskie Ob. wiej.	
sprzedaż na umowy do klientów krajowych	4 803,01
sprzedaż na podst. cennika sprzed.detail.	300,70
rozchód na własne potrzeby	3,24
rozchód na deputaty	7,38
	2024

Nabywca drewna (pierwszych 10-ciu) którzy zakupili drewno z terenu gminy
TARTAK "OLCZYK" SPÓŁKA Z OGRANICZONĄ ODPOWIEDZ
AZALIA 2 SP. Z O.O.
P.P.H.U. "JARPOL" JAROSŁAW KALITA
FIRMA "DROBDEX" DROBNY JAN
DETAL - LEŚNICTWO MOKRA Przemysław Góral
DETAL - LEŚNICTWO KAWĘCZYN Dariusz Zamachowski
BARTOSZ SKUZA "TARTAK" Bartosz Skuza
DETAL - LEŚNICTWO KRASNA Andrzej Kabała
ZAKŁAD USŁUG LEŚNYCH LEŚNIK Świrta Mirosław
TARTAK-GAŁKA SPÓŁKA Z O.O.

LOKALNY NABYWCA DREWNA prowadzący działalność na terenie gminy
ZPUH "PAKPOL" Galant Sp. Jawna
WARSZTAT STOLARSKI PIWOWARCZYK ZDZISŁAW
PPUH "TRANSDREW" ADRIAN KORZEKWA

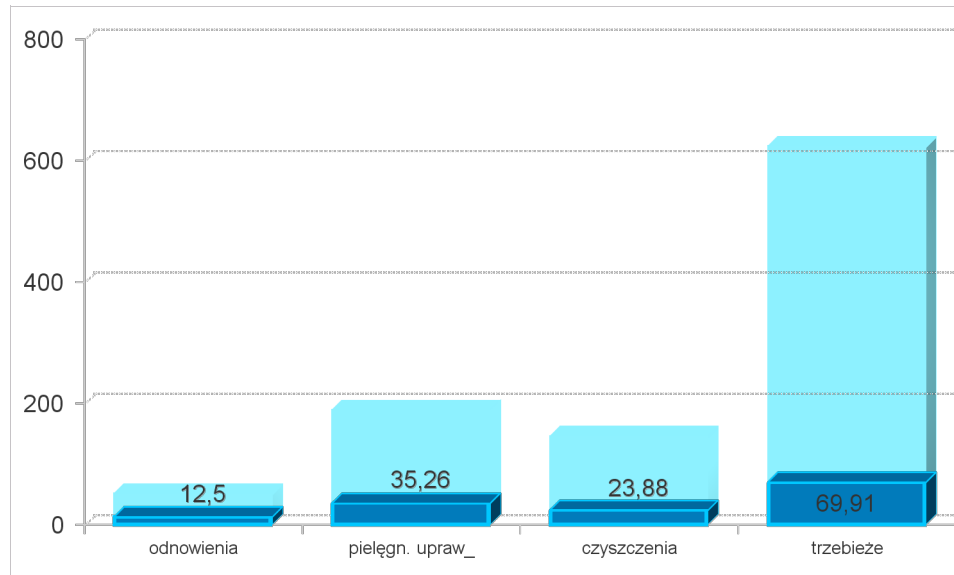
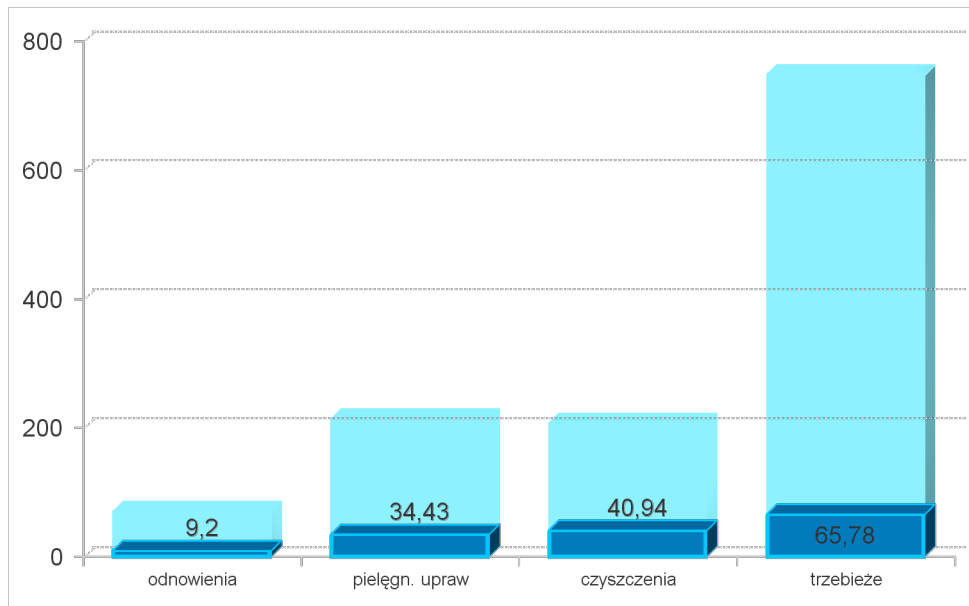
INFORMACJA O DZIAŁALNOŚCI NADLEŚNICTW
wykonanie wybranych zadań hodowlanych - rok 2024 oraz plan na rok 2025

26-05-035 - Końskie Ob. wiej.

wybrana gmina/gminy	Pow. ogółem (ha)	Lasy (ha)	Średni wiek
26-05-035 - Końskie Ob. wiej.	1 524,14	1 512,15	57
w stosunku do całego nadleśnictwa	12,55%	12,62%	niższy o 9 lat

Wybrane zadania z zakresu hodowli lasu (udział prac z terenu gminy w pracach w całym nadleśnictwie)				
	odnowienia	Pielęgnowanie	czyszczenia	trzebieże
gmina	9,2	34,43	40,94	65,78
n-ctwo	69,45	212,91	206,61	747,53
% gm. w n-ctwie	13,25%	16,17%	19,82%	8,80%

Wybrane zadania z zakresu hodowli lasu (udział prac z terenu gminy w pracach w całym nadleśnictwie)				
	odnowienia	Pielęgnowanie	czyszczenia	trzebieże
gmina	12,5	35,26	23,88	69,91
n-ctwo	50,32	188	144,77	622,49
% gm. w n-ctwie	24,84%	18,75%	16,50%	11,23%

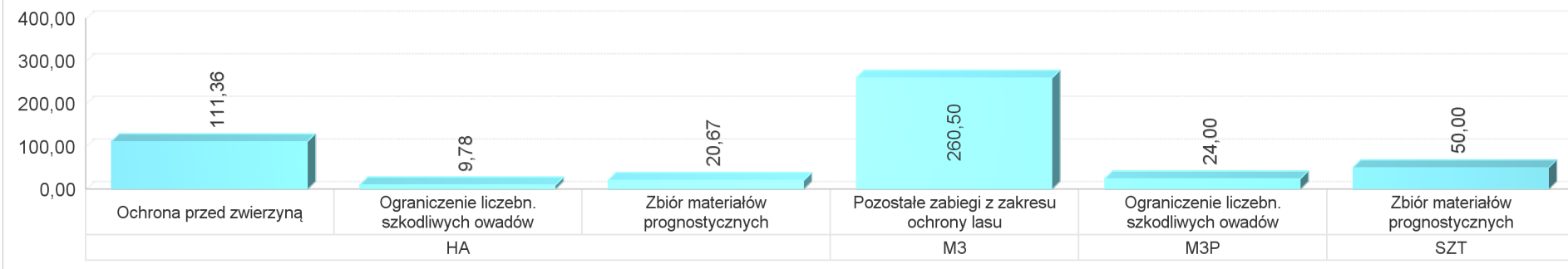


*pielęgnacje zaplanowane do poziomu leśnictwa rozbite na gminy proporcjonalnie do wielkości odnowień z 5 lat

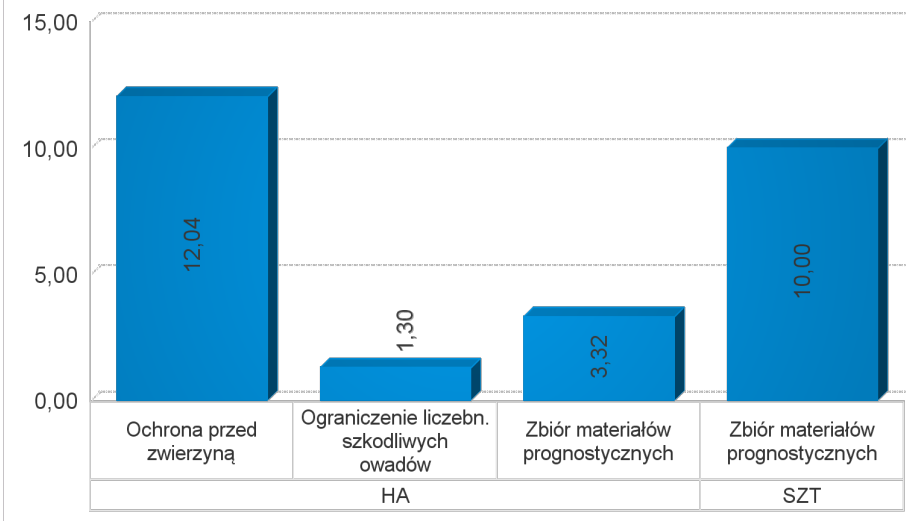
INFORMACJA O DZIAŁALNOŚCI NADLEŚNICTW
wykonanie OCHRONA LASU - rok 2024

26-05-035 - Końskie Ob. wiej.

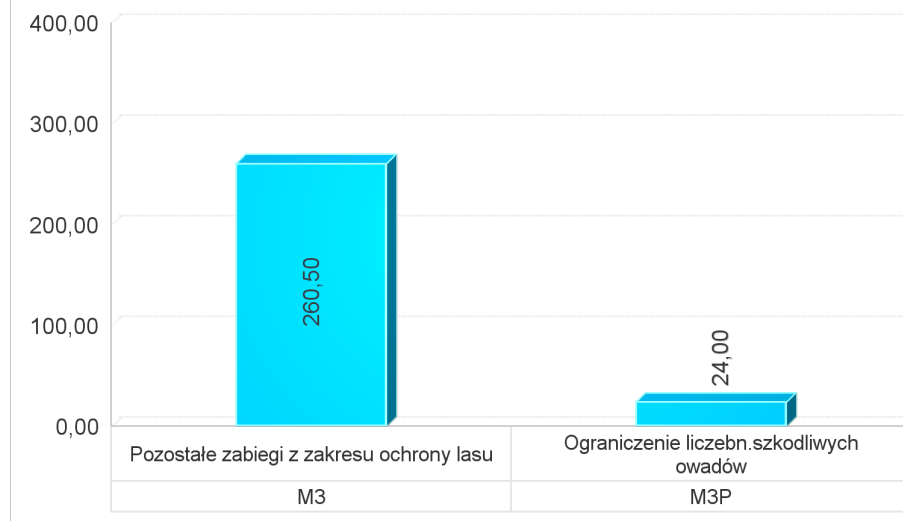
WYKONANIE PRAC Z OCHRONY LASU - CAŁE NADLEŚNICTWO



GMINA 26-05-035 - Końskie Ob. wiej.




BRAK PRZYPORZĄDKOWANIA DO GMINY



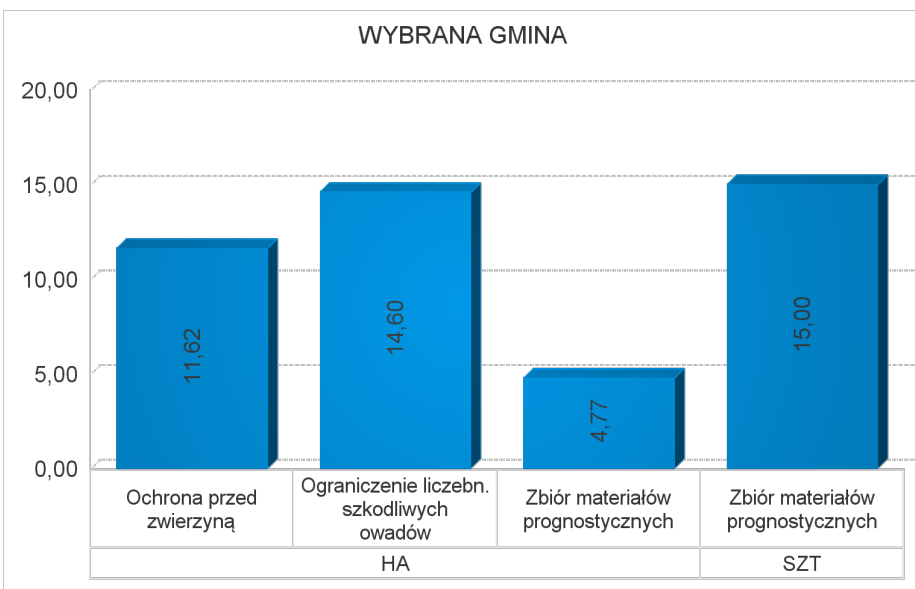
INFORMACJA O DZIAŁALNOŚCI NADLEŚNICTW
PLAN OCHRONA LASU - rok 2025

26-05-035 - Końskie Ob. wiej.

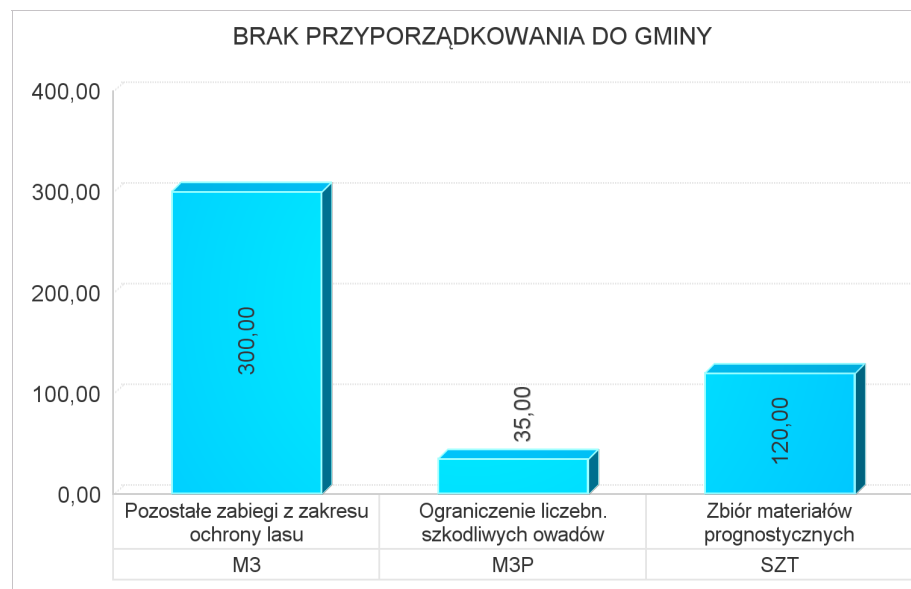
PLAN PRAC Z OCHRONY LASU - CAŁE NADLEŚNICTWO



WYBRANA GMINA



BRAK PRZYPORZĄDKOWANIA DO GMINY



**INFORMACJA O DZIAŁALNOŚCI NADLEŚNICTW
wykonanie OCHRONA PRZYRODY - rok 2024****26-05-035 - Końskie Ob. wiej.**

Wykonane prace z zakresu OCHRONY PRZYRODY
pozostałe gminy

W roku 2024 nie odnotowano wykonania zadań z zakresu ochrony przyrody odniesionych wprost na lasy i grunty położone na terenie jakiegś gminy

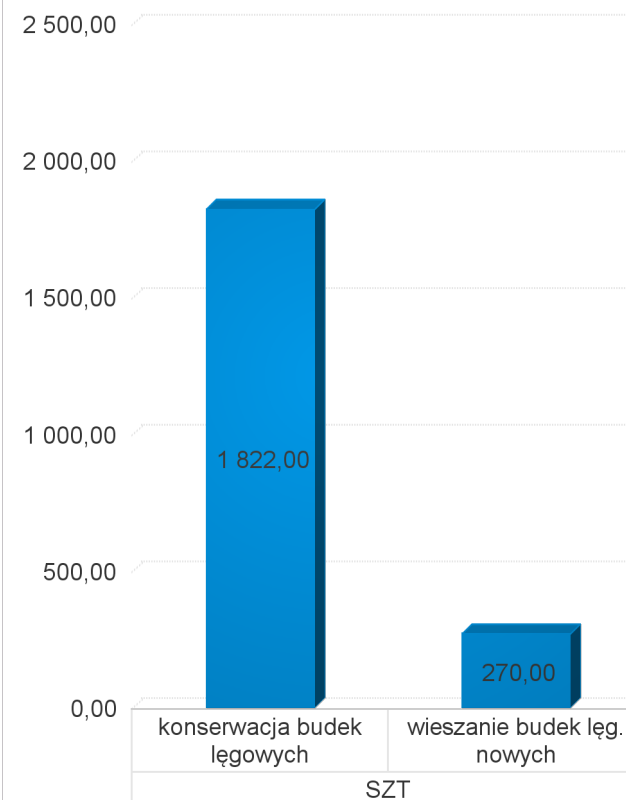
Jednak zdecydowana większość prac z zakresu ochrony przyrody nie odniesiona na teren konkretnej gminy (czyli prace, dla których nie wskazano dokładnej lokalizacji - prace te widoczne są na wykresie z prawej strony) dotyczy w pewnym zakresie również każdej z gmin położonych w zasięgu terytorialnym nadleśnictwa

Wykonane prace z zakresu OCHRONY PRZYRODY
26-05-035 - Końskie Ob. wiej.

W roku 2024 nie odnotowano wykonania zadań z zakresu ochrony przyrody odniesionych wprost na lasy i grunty położone na terenie gminy 26-05-035 - Końskie Ob. wiej.

Jednak zdecydowana większość prac z zakresu ochrony przyrody nie odniesiona na teren konkretnej gminy (czyli prace, dla których nie wskazano dokładnej lokalizacji - prace te widoczne są na wykresie z prawej strony) dotyczy w pewnym zakresie również gminy 26-05-035 - Końskie Ob. wiej.

Wykonane prace z zakresu OCHRONY PRZYRODY
odniesione bez wskazania dokładnej lokalizacji (gminy)





INFORMACJA O DZIAŁALNOŚCI NADLEŚNICTW
FORMY OCHRONY PRZYRODY

26-05-035 - Końskie Ob. wiej.

Formy ochrony przyrody na terenie Nadleśnictwa Skarżysko	Powierzchnia w ha
obszar chronionego krajobrazu	11978,76
obszar Natura 2000	1239,27
park krajobrazowy	149,63
powierzchnia doświadczalna	0,33
rezerwat przyrody	96,26
strefa ochrony całorocznej	18,68
strefa ochrony okresowej	93,81

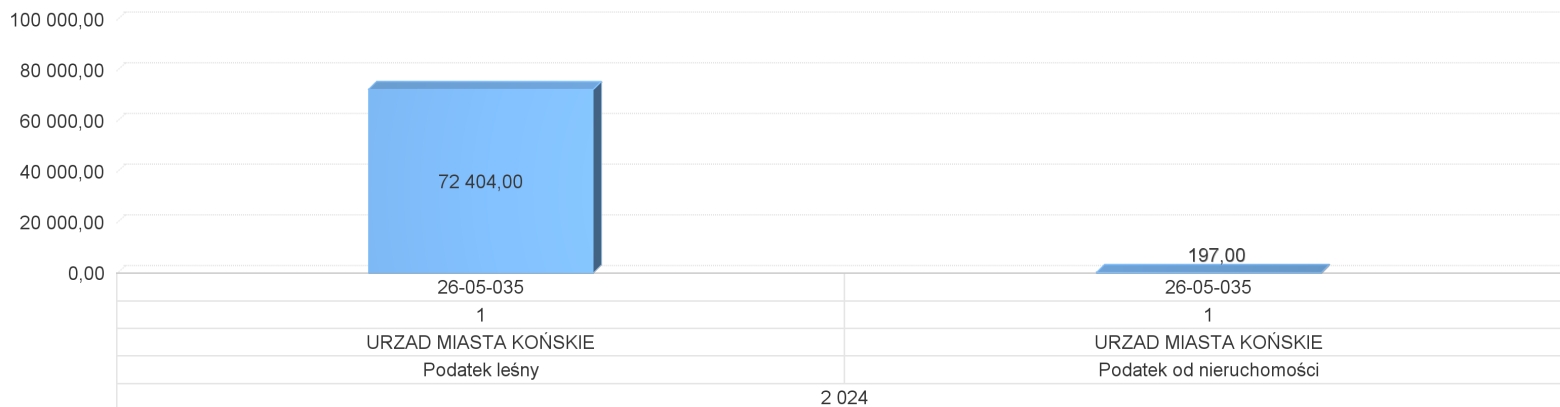
Formy ochrony przyrody na terenie gminy	Powierzchnia w ha
obszar chronionego krajobrazu	1524,30
obszar Natura 2000	131,08



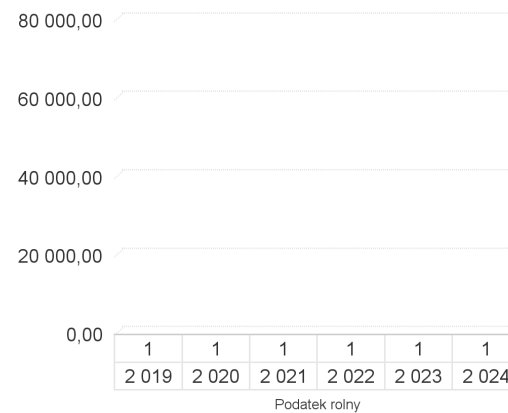
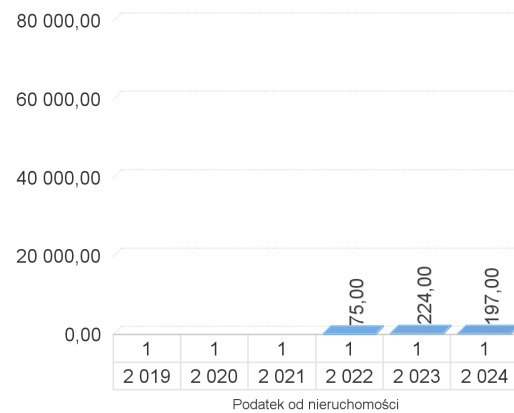
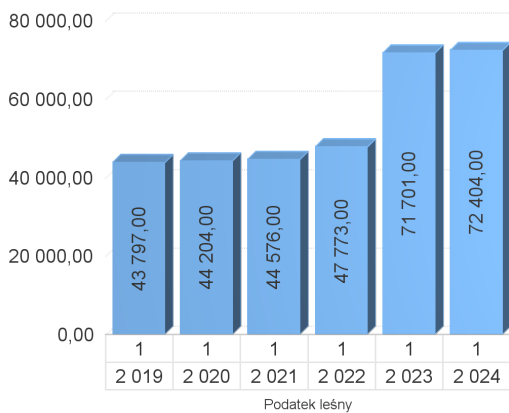
INFORMACJA O DZIAŁALNOŚCI NADLEŚNICTW
PODATKI LOKLANE

26-05-035 - Końskie Ob. wiew.

Podatki lokalne

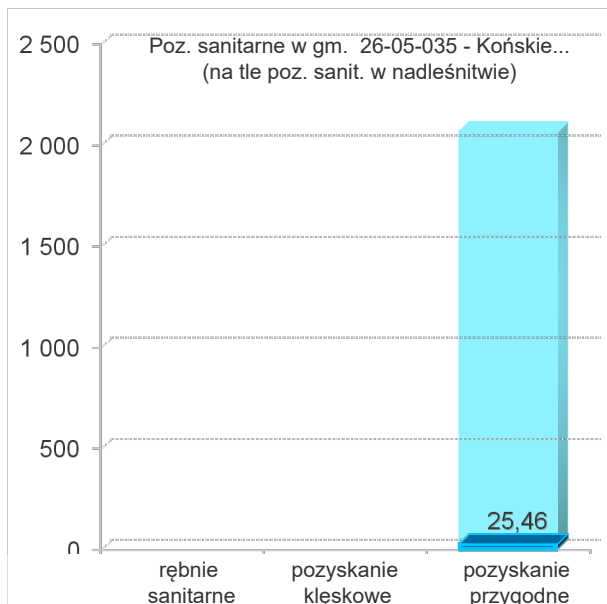


Podatki lokalne 26-05-035 - Końskie Ob. wiew.



INFORMACJA O DZIAŁALNOŚCI NADLEŚNICTW
Zagrożenia i przeciwdziałanie zagrożeniom - rok 2024

26-05-035 - Końskie Ob. wiej.



Gmina	Liczba pożarów	Pow. pożarów (ha)
Stąporków Miasto		
Stąporków ob. wiejski	3	0,23
Smyków	1	0,01
Końskie obszar wiejski		
Bliżyn		
Chlewiska		
Mniów		

PRZEBUDOWA DRZEWOSTANÓW - GMINA 26-05-035 - Końskie Ob. wiej.

W gminie 26-05-035 - Końskie Ob. wiej. w roku nie wykonywano odnowień związanych z przebudową drzewostanów.

W całym nadleśnictwie wykonano przebudowę na powierzchni 2,31 ha.

USZKODZENIA DRZEWOSTANÓW PRZEZ CZYNNIKI ABIOTYCZNE I BIOTYCZNE - 26-05-035 - Końskie Ob. wiej.

